



...quando le vette si accavallano...

“l’abbraccio soffice del cielo, la carezza di una nuvola, la cima raggiunta, il panorama infinito, sono momenti unici e impagabili”



Benvenuti nella newsletter del mese di agosto.
Dedico questo scatto dell’Alta Valgrisenche, a tutti gli iscritti al nostro sito.

2 laghi, un bivacco, una croce di vetta e davanti ai nostri occhi l’infinito...

Passo del Gries e Bivacco Cappella Passo del Gries 2.479 m. - Alta Val Formazza -



Le escursioni che abbiamo fatto in Alta Val Formazza, ci hanno sempre ampiamente appagato.


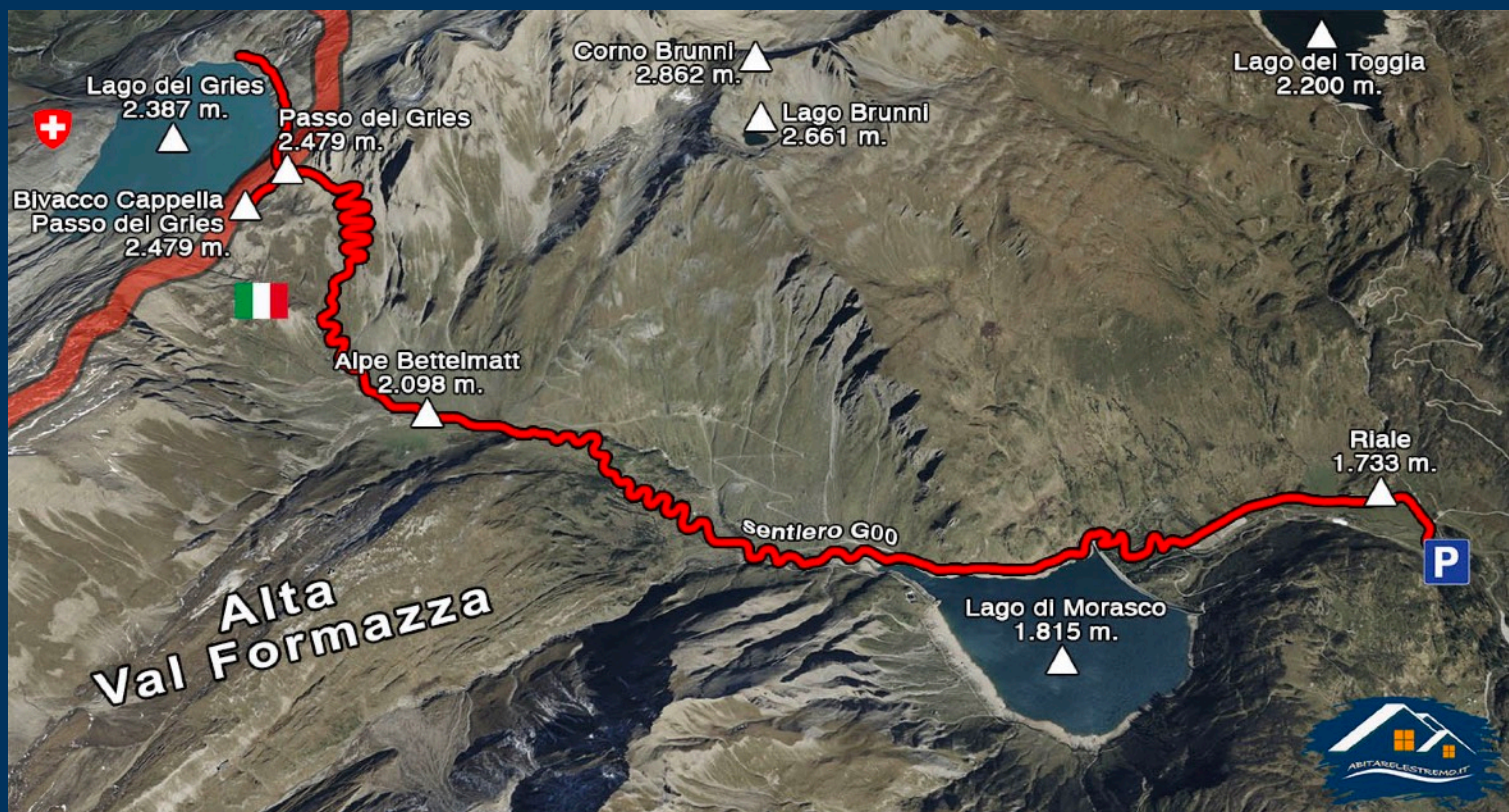
Si cammina in ambienti di assoluto prestigio, con panorami bellissimi e dove il silenzio, la purezza dell’aria, l’acqua che scorre, i fischi delle marmotte, il colore dei fiori, i tanti laghi, le creste.... fanno parte integrante di questi luoghi.

E’ difficile consigliare quale percorso scegliere in questa immensa oasi naturale, la risposta corretta sarebbe: provateli tutti e poi stilate voi una classifica.

Noi però vediamo solo “numeri 1”.

Oggi vi raccontiamo la nostra esperienza di salita al Passo del Gries, che vi anticipo è un altro di questi “numero 1”. I diversi passaggi e punti intermedi che ci hanno portato da Riale, fino in vetta, sono stati magici.

Prendetevi qualche minuto, vi illustriamo in dettaglio un pò tutto, e poi andrete a inserire questa uscita nella **[continua a leggere....]**



...sognando ad occhi aperti, seduti sul bordo di un lago (quasi) sperduto...

Lac du Vuert 2.623 m. - dal Rifugio Bezzi - Alta Valgrisenche -



In una splendida giornata di metà luglio, siamo andati a scoprire il Lac du Vuert, nell'alta Valgrisenche. Il tracciato prevede di arrivare al Rifugio Bezzi, per poi deviare a destra e risalire un ripido crinale che si inerpica fino a portarci sulla sommità di una linea di cresta, dalla quale, quasi all'ultimo, compare il lago, posto in una conca.


Oggi, nonostante l'avanzata stagione estiva, abbiamo trovato un ambiente quasi da fine inverno, con ghiaccio e neve che hanno in gran parte ricoperto questo splendore.


Luogo poco frequentato: con noi solo una coppia di stambecchi e (fortunatamente) nessuna presenza umana. La Valgrisenche e in particolare l'Alta Valgrisenche, è una delle vallate meno frequentate della regione.

Un "mondo a sé", ben lontano dal "turismo di massa" che qui non è mai esistito.

Chi viene da queste parti, è generalmente l'escursionista che ama il contatto con la natura, il trekking, le traversate, le lunghe camminate in un ambiente quasi incontaminato.

Da qui passa l'Alta Via numero 2 che dal Col Fenêtre scende al Rifugio l'Épée per poi risalire verso Planaval





in direzione di La Thuile: un sogno che prevede più giorni di cammino attraversando scenari da cartolina. Il punto di partenza dell'escursione di oggi, è il minuscolo paesino di Usellieres, posto al fondo della strada regionale SR25. Difficile sbagliare.

Usellieres è l'ultimo paesino della Valgrisenche, ed è qui che termina la strada, oltre si può proseguire solo a piedi. Una serie di comodi parcheggi, permettono di lasciare la vettura.

Per chi proviene da Courmayeur o da Aosta tramite la strada statale SS26, quando **[continua a leggere...]**

HOME TREKKING ▾ LAGHI RIFUGI E BIVACCHI BORGHİ ALTRE DESTINAZIONI ▾ SCATTI **EDICOLA** PAGINE UTILI ▾ CONTATTI ▾

Abbiamo pubblicato tre nuovi e-book che trovate nella sezione "edicola", accessibile dal menù del sito. Gli ultimi inseriti sono: Lago Superiore di Formazza, Lago Sruer e il Borgo fantasma di Narbona che si trova nell'Alta Valle Grana. Molte altre novità in arrivo nel corso dei prossimi mesi.