



## ...a spasso nelle neve...

**“la poesia del silenzio che avvolge ogni cosa,  
con i profili ridisegnati dal vento,  
simili a infinite e magiche onde ”**

Benvenuti nella newsletter del mese di febbraio.

Sembra stia arrivando (finalmente), un pò di neve sulle montagne, e così vi accompagniamo in due posti incantevoli, come paesaggio e come ambiente.

Ritorniamo in Val d'Ossola, precisamente in Val Formazza, andando a raggiungere un lago che abbiamo conosciuto in estate e rivisto oggi, ricoperto dalla magica coltre bianca, che ha sigillato ogni cosa.

Saliremo anche in Valle d'Aosta, nella zona della Valdigne, dove un sentiero e una poderale, uniscono tra loro due piccoli paesi di montagna, circondati da un panorama incantevole di vallate che si accavallano una dopo l'altra.

Con piacere, vi presentiamo una nostra recente (e stravagante) idea: "i Sassi di Andreina".

Scoprite tutti i dettagli nell'ultima pagina della newsletter.

### **Un intreccio di laghi, ricoperti da ghiaccio e neve, in un ambiente magico...**

*Lago Kastel 2.230 m. (Val Formazza - Riale)*



Bella d'estate, bella d'inverno.

La Val Formazza non delude mai in nessuna stagione dell'anno. Anzi, al contrario, ogni mese porta con sé i suoi colori, i suoi profumi, il suo ambiente, sempre particolare, sempre piacevole.

E anche se nel periodo invernale, per ovvie ragioni di sicurezza, gli accessi a molte escursioni, non sono percorribili, è possibile valutare tracciati "tranquilli", che si inerpicano e conducono in luoghi che appaiono sotto una veste completamente diversa da quella estiva.

Oggi vi accompagniamo al Lago Kastel, già precedentemente illustrato in una nostra "uscita tra fiori, prati e sentieri" e riproposto tra "neve e ghiaccio", dove tutto è immacolato sotto una coltre bianca da favola.

Arrivati a Riale (ultimo paese della Val Formazza), a piedi bisogna fare un breve tratto di strada asfaltata, per poi giungere sul manto nevoso che lambisce la pista dello sci di fondo. Si tiene la destra, e in meno di un minuto, si arriva al ponte in cemento che superiamo e conduce a un bivio, dove troviamo alcune indicazioni e un pannello informativo. La direzione da prendere è quella del Rifugio Maria Luisa sentiero n° G00. **[continua a leggere...]**




UNO SGUARDO ALL'INDIETRO



LAGO DEL TOGGIA




I LAGHI DEL BODEN E LA RUPE DEL GESSO




IL LAGO DI MORASCO

## Lungo la “promenade à vue”: il sentiero che unisce Challancin a Morge Challancin 1.610 m. - (Valdigne - Valle d'Aosta)



La Valdigne che si estende tra il Comune di La Salle e il Comune di Courmayeur, è una tra le più belle vallate della regione valdostana. La particolarità di questa zona, è quella di riuscire ad accontentare senza compromessi, chiunque ami la montagna. Piste da sci, amanti del trekking, amanti della mountain bike, rifugi, bivacchi, laghi, croci di vetta, creste, passi, strade poderali, qui c'è veramente tutto.

Dai percorsi più semplici a quelli più complessi. Un paradiso di paesi e paesini, molti dei quali abbarbicati e aggrappati alla montagna, offrendo dei panorami da sogno. Il semplice percorso di trekking che vi illustro oggi, collega tra loro, due di questi paesi e ci condurrà fin sopra un grande pianoro.



Vista da favola dall'inizio alla fine, e tre panchine dalle quali ammirerete lo spazio infinito, "disturbato" solo dal profilo delle creste di montagne grandiose, che confinano  
**[continua a leggere...]**

## I Sassi di Andreina



*Durante i miei trekking su e giù per le montagne, per i sentieri, lungo le strade poderali, lambendo i laghi, sulle linee di cresta... ho sempre apprezzato la bellezza del mondo che è attorno noi.*

*La montagna ci aspetta in ogni istante ed è sempre pronta ad accoglierci. Dopo una giornata trascorsa in vetta, lassù, nel silenzio e nella purezza, isolata dal mondo, trovo difficile lasciare quei posti. Luoghi che amo e che mi mancheranno in ogni istante.*

*Ho così pensato di realizzare dei semplici sassi colorati, con dei disegni, con delle forme, con delle fantasie.*

*Un modo per fare un "regalo a modo mio" alla montagna, e per donare un sorriso a chi troverà le mie creazioni lungo i tracciati e deciderà di custodirle con cura in un luogo sicuro e a lui caro.*

**Visita la pagina "i Sassi di Andreina", che trovi all'interno del menù del sito**

